





DECALENDIARIO DE EFEMERIDES ROSARINAS DEL 12 DE ENERO (1689 – 1999)

12 DE ENERO DE 1775 De la declaratoria que efectúa Don Juan Fornell y remite al Gobernador de Buenos Aires sobre la “*Relación del trigo recogido en la Capilla del Rosario*” entre los que probablemente se incluyó algunos otros dispersos en el Pago de los Arroyos, ascendía a 2.256 fanegas, equivalentes a 389 toneladas, o 3.890 quintales. (Nota: 1 fanega equivale aproximadamente a 7 toneladas)




12 DE ENERO DE 1810 El primero de los cruces públicos entre el alcalde y el cura es muy conocido, ya que ha sido popularizado por Juan Álvarez en su Historia de Rosario: tuvo lugar el once o el doce de enero de 1810 en la pulpería del teniente Marcos Loaces, donde el cura -para Noguera de manera innecesaria- intercedió en un intercambio verbal subido de tono entre el alcalde, el pulpero y un forastero (el recaudador de alcabalas de Luján). El último de los entuertos, el que dio lugar al proceso judicial que aquí se utiliza, se precipita por un hecho puntual que en la secuencia funciona como la gota que colmó el vaso. Priorizando la brevedad, los sucesos de la noche del 11 de diciembre de 1810 pueden resumirse como sigue: el alcalde Isidro Noguera habría sido rechazado por su amante. Después del cruce verbal en la pulpería de Marcos Loaces con el cual se inició la enemistad de estos hombres, el cura Navarro quitó el banco de la iglesia donde se sentaba el alcalde y lo trató públicamente de loco.) Esto era claramente un insulto y también una nítida desautorización frente a los



parroquianos, ya que la locura podía esgrimirse como tacha de testigos, era uno de los motivos de incapacidad para ejercer como abogado y, desde luego, causal de total ineptitud para tener oficio de vara desde al menos el siglo XIII. Esta descalificación tenía su carácter legal mucho antes de la codificación y de la profesionalización de los saberes clínicos como elementos de prueba en procesos judiciales y no necesitaba traducción en la comunidad lega frente a la cual se había expresado el cura.

12 DE ENERO DE 1816 El Alcalde la Hermandad Don Bernardino Moreno, elabora el Padrón General del Partido de los Arroyos, constatando para la Capilla de Rosario, 327 varones y 436 mujeres. Ello muestra con elocuencia que el excedente de 109 mujeres sobre el sexo masculino, se debe a los efectos de guerras y levas. **Este primer censo del Partido de Rosario, provincia de Santa Fe, registra 5.115 habitantes.**



NOTA: El Alcalde la Hermandad Don Bernardino Moreno, un rosarino, de 45 años de edad, de profesión comerciante, era reconocido alcalde. Rosario volvía a depender de Buenos Aires y Moreno, cumpliendo órdenes de la metrópoli giradas a todas las autoridades de su jurisdicción, levantaba un padrón de los habitantes del dilatado territorio confiado a su mando, es decir, todo el sud de la actual provincia de Santa Fe, constatando para la Capilla de Rosario, *Ejercía la función de maestro de primeras letras, Don Andrés San Vicente –natural de Galicia–.*


12 DE ENERO DE 1816 Según el censo del año, “la Capilla del Rosario” sólo estaba constituida por 15 manzanas, 12 de las cuales estaban habitadas. La población era de 761 personas, de las cuales 436 eran mujeres y 130 eran niños, el resto -195- los varones mayores que quedaban. El reducido porcentual de varones se vincula con la guerra. En cuanto a su origen, 579 habían nacido en estas tierras, y había 16 europeos. Sus ocupaciones u oficios eran los siguientes: personal doméstico (esclavos y criados): 56; peones: 39; comerciantes: 19; hacendados o estancieros: 18; carpinteros: 13; pulperos: 12 y zapateros: 11.. El resto se repartía entre diversas ocupaciones: albañiles, barberos, escribano, herreros, presbítero, sombrerero, maestro, jabonero, sastre. El total de ocupados era de 219 y sin obtener ninguna información: 542. Y esta población tenía 522 solteros, 190 casados, y 49 viudos. Las casas eran “de fondos enteros”. Cada una contaba con una



huerta para la provisión de frutas y verduras. Las clases acomodadas almorzaban a las 14 hs., al sonar de las llamadas “campanas de San Juan”. En cambio, el resto de la población, lo hacía rigurosamente al mediodía, cuando sonaban las campanas de la iglesia. Este momento era conocido como “agonía de las ollas”. La siesta se imponía a unos y otros. Eran los únicos momentos en que cerraban sus casas con llave. Los vendedores ambulantes, torteros, aceituneros, hormiguereros, vendedores de velas, lecheros, aguateros, alterarían el ritmo de la vida en la Capilla con sus pregones. Tres años después, en 1819, las tropas porteñas mandadas por Juan Ramón Balcarce, en retirada luego de enfrentar a las montoneras del gobernador santafesino Estanislao López, incendiaron el poblado. Se salvó la capilla.

12 DE ENERO DE 1888

En una asamblea del Club Industrial, donde se aprobó su realización en el establecimiento “El Arroyito” situado en el margen derecho del arroyo Ludueña sobre el Camino Real al norte, propiedad de José Lavallol, socio de la institución. Se acordó que los gastos de la misma fueran sufragados por el Estado provincial y la organización estuviera a cargo del Club Industrial Protección al Trabajo, fundado en Rosario el 12 de septiembre de 1880 con el propósito de difundir los conocimientos sobre “ciencias, artes y manufacturas”, fomentar el desarrollo industrial de la región y crear una academia de estudios y métodos empleados por miembros de la elite rosarina, eligió una comisión de notables para que llevase adelante la organización del evento, el cual estableció como primera medida el reglamento del concurso.



12 DE ENERO DE 1899

Cambio de nombre de la “calle del Bajo” por Av. Belgrano. Ex calle del Bajo, zona de pulperías, y viviendas precarias. A partir de mediados del siglo XIX, con los primeros muelles, fondas y casas dedicadas al comercio vinculado a la actividad portuaria. Comercios sobre la calle del Bajo (o la Alameda o de la Marina, hoy Avenida Belgrano), que quedaron bajo nivel al construirse la avenida Belgrano. Al ser originalmente un terreno de extensas playas, inundables, toda la zona por donde se trazó la avenida debió ser rellenada para adaptarla a la altura de los muelles construidos por la Sociedad Puerto de Rosario, a partir de 1902, durante la intendencia de Luis Lamas. **Hacia 1896, en Tucumán y calle del Bajo, se encontraba el bar recreo “Vista Alegre”: De allí se podía apreciar el conjunto portuario hacia el sur.**



12 DE ENERO DE 1920

Muere en Rosario Cayetano Alberto Silva, fue un músico uruguayo con ascendencia africana y nacionalizado argentino, autor entre otras de la conocida **marcha de San Lorenzo**. Fue director de banda en el Regimiento 7 de Infantería (Rosario). Radicado en Venado Tuerto (provincia de Santa Fe) fundó un centro musical. Su marcha San Lorenzo ha alcanzado difusión universal y fue ejecutada, en 1911, en la coronación del rey Jorge V de Inglaterra. Cayetano Silva fue también empleado policial, pero al morir por serios problemas de salud en Rosario, la policía le negó sepultura en el Panteón Policial por ser negro, y entonces fue sepultado sin nombre. Sin embargo sus restos fueron trasladados en 1997 al Cementerio Municipal de Venado Tuerto, a través de gestiones efectuadas por la Asociación Amigos de la Casa Histórica Cayetano A. Silva. Esta casa, sede del museo regional, archivo histórico, y sede de la Banda Municipal «Cayetano A. Silva», tiene domicilio en Maipú 966, Venado Tuerto, y es en la que vivió el compositor. Había nacido en San Carlos (Uruguay) el 7 de agosto de 1868.



12 DE ENERO DE 1934

La espantosa inundación que asoló Mendoza. El diario La Capital dio extenso despliegue, ese viernes en página 5, a la inundación que sufriera Mendoza, que causó la muerte de más de 60 personas. Con varias fotografías ilustrando el fenómeno señalaba: *“Mendoza.11- Una comunicación recibida anoche a la hora 24, procedente de Las Cuevas, paraje situado al pie del macizo central de la cordillera, anuncia haberse desencadenado una lluvia torrencial, en aquella región. El aluvión llegó a la una a Cacheuta, inundando el hotel de Las Termas”. Personal y pasajeros debieron refugiarse en una planicie más arriba para ponerse a salvo. son muchas las personas que perecieron ahogadas.*



12 DE ENERO DE 1947

En el balcón. El presidente Juan D. Perón y su esposa Eva Duarte, visitaron Rosario. En el balcón de la Jefatura de Policía de Rosario, hablaron ante una multitud.

Fuente: La foto histórica de Archivo diario La Capital



12 DE ENERO DE 1953

Creación de la ciudad

Universitaria. En 1953 el Interventor del Departamento Ejecutivo Municipal, Dr. José Lo Valvo, que representaba a la Municipalidad en la Comisión Nacional, informó al Concejo Deliberante acerca de los estudios realizados por la Comisión y el Concejo dictó la **Ordenanza Nº 1030, promulgada el 12 de enero de 1953** que en su artículo 9º dice: *"Declárase Ciudad Universitaria, la superficie comprendida entre la Av. Pellegrini, Av. Belgrano, Bv. 27 de Febrero, calle Esmeralda, entre Bv. 27 de Febrero y calle Riobamba y antiguo acceso del ferrocarril ex - Oeste Santafecino entre la calle Riobamba y Av. Pellegrini"*. **La Siberia, o Centro Universitario Rosario está emplazado en terrenos y construcciones que pertenecieron al Ferrocarril,** y corresponden a 2 ramales de diferentes compañías, uno de ellos es el Ramal 68, cuyo último propietario fue el Ferrocarril General Bartolomé Mitre y anteriormente era el Ferrocarril Rosario a Puerto Belgrano, que tenía acceso a la Estación Rosario y Empalme a Puerto Rosario. Los terrenos de este ramal corresponden a la "Mayor Área", que se extiende desde Bv. 27 de Febrero al Sur hasta la calle Riobamba, y de Berutti hacia el Este hasta Av. Belgrano e *incluye el edificio en donde funcionaba la Administración del Ferrocarril, donde actualmente se encuentra la Escuela de Música de la Facultad de Humanidades y Artes de la UNR, cuya construcción data de 1913 y las edificaciones de galpones y Estación Terminal que datan de 1908, en donde funciona la Escuela de Ingeniería Mecánica, de la FCEIA.*



12 DE ENERO DE 1969

Se concreta la clausura

del viejo Mercado de Abasto de Rosario emplazado entre las calles Sarmiento, Ituzaingó, Mitre y Pasco, en el solar donde hoy se levanta la plaza Libertad. Desde temprano y como medida preventiva las autoridades desplegaron en las adyacencias del mismo un gran operativo policial, con la participación de carros de asalto, el escuadrón de seguridad a caballo y la guardia de infantería, para impedir que nadie ingresara al mercado. En el interior, una gran cantidad de puesteros trabajaron apresuradamente para embalar la mercadería existente antes de su decomiso por la Municipalidad. Alrededor de las 18 horas emprendieron la marcha, con sus vehículos cargados de productos, hacia el Mercado de Concentración de Fisherton, su nuevo ámbito de trabajo, el que abrió sus puertas al día siguiente. Otros puesteros decidieron ir al Mercado de



Productores de Bv. 27 de febrero y Cafferata. La medida, impulsada por el intendente Luis Beltramo, venía a satisfacer las demandas de los vecinos del mercado, amenazada por un tráfico convulsionado y las condiciones antihigiénicas. Tres días más tarde la Municipalidad llamó a licitación pública para la demolición del antiguo edificio. Recordemos que el Mercado de Abasto estuvo vigente desde 1918 hasta el 12 de enero de 1969. Con un ritmo febril durante casi todo el día y hasta parte de la noche (de 5 a 10 y de 14 a 18), le otorgó una fisonomía propia al barrio. El mercado tenía paredes de material de 45 cm. de espesor, techos de estructura de hierro y chapas de cinc, y puestos exteriores identificados con chapitas azules con los números blancos esmaltados, como los de las casas, y el nombre del comercio pintado sobre la persiana del frente. ***El mercado estaba atravesado por un par de calles adoquinadas paralelas, que corrían de Pasco a Ituzaingó, y por otra que lo hacía entre Mitre y Sarmiento, más una segunda arteria que entraba por Mitre, pero que sólo llegaba hasta el centro del predio. En un momento el sentido de tránsito de las calles era distinto al actual. Mitre tenía dirección hacia el sur y la calle Sarmiento hacia el norte. Por calle Mitre pasaban los tranvías, el 7 y el 18, a veces debían esperar continuar su viaje, porque había jardineras, carros y más adelante vehículos estacionados sobre las vías.***

12 DE ENERO DE 1980 Dulce espera. Muchos se agolpan en la estación Rosario Norte aguardando el tren que los llevará de vacaciones. **Tiempos idos.**

Fuente: La foto histórica de Archivo diario La Capital



Rosario en esos **310 años de existencia** (entre 1689 y 1999), ha vivido momentos sin duda muy particulares, se podría decir que en alguna medida la riqueza histórica del pasado es comparable con las épocas de mayor esplendor, cuando a finales del siglo XIX y principios del XX se consolidó una importante burguesía rosarina.

En mi modesto entender -como entusiasta de la "investigación histórica de la ciudad"- afirmo: **"La historia es una reconstrucción virtual, cuyo punto de partida es el pasado real"**

"El único deber que tenemos con la historia es reescribirla" Oscar Wilde

DECALENDIARIO DE EFEMÉRIDES ROSARINAS

Neologismo que inventé y cuyo significado se origina en la deformación de la palabra calendario con el agregado "**deca**", es decir diez y diario. En resumen, significante y significado se asocian en la construcción neológica, para expresar **entre diez y más acontecimientos diarios** en el transcurso del tiempo -**Time Line**- de mi ciudad

INVESTIGACION PERIODISTICA CULTURAL

Prof. Eduardo Luis Grassi Vagnizán

Director Regional de AAPIC Rosario

Asociación Argentina de Periodistas de Instituciones Culturales Regional Rosario (SF)